

Récépissé de DT Récépissé de DICT

Au titre du chapitre IV du titre V du livre V (partie réglementaire) du Code de l'environnement
et de la section 12 du chapitre IV du titre III du livre V de la 4ème partie (partie réglementaire) du Code du travail

(Annexe 2 de l'arrêté du 15 février 2012 modifié - NOR : DEVP1116359A)

Destinataire

- ☒ Récépissé de DT
☐ Récépissé de DICT
☐ Récépissé de DT/DICT
conjointe

Dénomination
Numéro/Voie
CP/Commune
Pays

ACP
61 TER RUE SAINT JOSEPH
60200 COMPIEGNE
FRANCE

N° consultation du téléservice : 2017111800155DD6

Référence de l'exploitant : 1746082797. 174601RDT02

N° d'affaire du déclarant : 17_070

Personne à contacter (déclarant) : TROUX Didier

Date de réception de la déclaration : 18/11/17

Commune principale des travaux : RESSONS-SUR-MATZ, 60490

Adresse des travaux prévus : RUE DE BELLOY

Coordonnées de l'exploitant :

Raison sociale : SUEZ Eau France SAS

Personne à contacter :

Numéro / Voie : 116 rue Jean Monnet

Lieu-dit / BP : CS 70082

Code Postal / Commune : 60477 COMPIEGNE

Tél. :

Fax :

Éléments généraux de réponse

- ☐ Les renseignements que vous avez fournis ne nous permettent pas de vous répondre. La déclaration est à renouveler. Précisez notamment :
☐ Les réseaux/ouvrages que nous exploitons ne sont pas concernés au regard des informations fournies. Distance > à : _____ m
☒ Il y a au moins un réseau/ouvrage concerné (voir liste jointe) de catégorie : EU (voir liste des catégories au verso)

Modification ou extension de nos réseaux / ouvrages

Modification ou extension de réseau/ouvrage envisagée dans un délai inférieur à 3 mois : _____

☐ Réalisation de modifications en cours sur notre réseau/ouvrage.

Veuillez contacter notre représentant : _____

Tél. : _____

NB : Si nous avons connaissance d'une modification du réseau/ouvrage dans le délai maximal de 3 mois à compter de la consultation du téléservice, nous vous en informerons.

Emplacement de nos réseaux / ouvrages

☒ Plans joints : Références : PC Automate Echelle (1) : 500 Date d'édition (1) : 18/11/2017 Sensible : ☐ Prof. règl. mini (1) : _____ cm Matériau réseau (1) : _____
NB : La classe de précision A, B ou C figure dans les plans.

☐ Réunion sur chantier pour localisation du réseau/ouvrage : ☐ Date retenue d'un commun accord : _____ à _____
ou ☐ Prise de RDV à l'initiative du déclarant (date du dernier contact non conclusif : _____)

☐ Votre projet doit tenir compte de la servitude protégeant notre ouvrage.

☐ (cas d'un récépissé de DT) Tous les tronçons dans l'emprise ne sont pas en totalité de classe A : investigations complémentaires ou clauses particulières au marché à prévoir.

☐ Les branchements situés dans l'emprise du projet et pourvus d'affleurant sont tous rattachés à un réseau principal souterrain identifié dans les plans joints.

(1) : facultatif si l'information est fournie sur le plan joint

Recommandations de sécurité

Les recommandations techniques générales en fonction des réseaux et des techniques de travaux prévues sont consultables sur www.reseaux-et-canalisation.gouv.fr
Les recommandations techniques spécifiques suivantes sont à appliquer, en fonction des risques liés à l'utilisation des techniques de travaux employées :

Rubriques du guide technique relatives à des ouvrages ou travaux spécifiques : 5.6, 5.7

Pour les exploitants de lignes électriques : si la distance d'approche a été précisée, indiquez si la mise hors tension est : ☐ possible ☐ impossible

Mesures de sécurité à mettre en œuvre : _____

Dispositifs importants pour la sécurité : _____

Cas de dégradation d'un de nos ouvrages

En cas de dégradation d'un de nos ouvrages, contactez nos services au numéro de téléphone suivant : 0977401120

Pour toute anomalie susceptible de mettre en cause la sécurité au cours du déroulement du chantier, prévenir le service départemental d'incendie et de secours (par défaut le 18 ou le 112) : _____

Responsable du dossier

Nom : Le responsable territorial

Désignation du service : _____

Tél : 0344972352

Signature de l'exploitant ou de son représentant

Nom : LE RESPONSABLE TERRITORIAL

Signature : _____

Date : 18/11/17






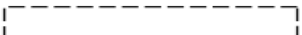
Nbre de pièces jointes, y compris les plans : 1

PLAN ASSOCIE EN REPONSE A DT-DICT




Communes :	RESSONS-SUR-MATZ		
Codes INSEE :	60533		
Réf DT-DICT :	2017111800155DD6		
Date de révision :	Novembre 2017	Plan : assainissement	Ech. : 1/500ème

Ce plan est joint en complément d'une réponse à DT-DICT en association au formulaire Cerfa N°14435*01 auquel il fait référence.

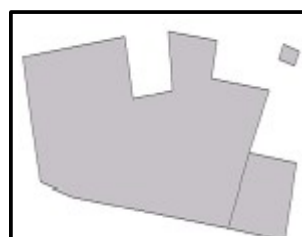
LEGENDE :

Réseau	
Branchement	
Réseau Hors service	
Elément du Réseau Affleurant	
Repère Terrain	
Limites Ouvrages Bâti enterrés	

Autres éléments du réseau :

	Accessoires de Purge des réseaux
	Elements de Défense Incendie
	Organes de régulation des réseaux

Bâti



Parcelles et contours



Les coordonnées des points géoréférencés sont exprimées dans le système national de référence :

- Projection Lambert 93 en planimétrie et IGN 69 en altimétrie pour la France métropolitaine,
- Projection UTM Nord Fuseau 20 en planimétrie et IGN 1987 en altimétrie pour la Martinique.

Plan d'assemblage :

Le numéro présent dans chaque quadrant renvoie au numéro de page sur laquelle se trouve le plan

page 3	page 5
--------	--------

Plan d'ensemble page 2.

Vous trouverez un plan d'ensemble en début de document. Les plans sont fournis à titre indicatif. Pour toute information, conformément à la réglementation, se reporter aux tables de référencement des plans A4 détaillés.



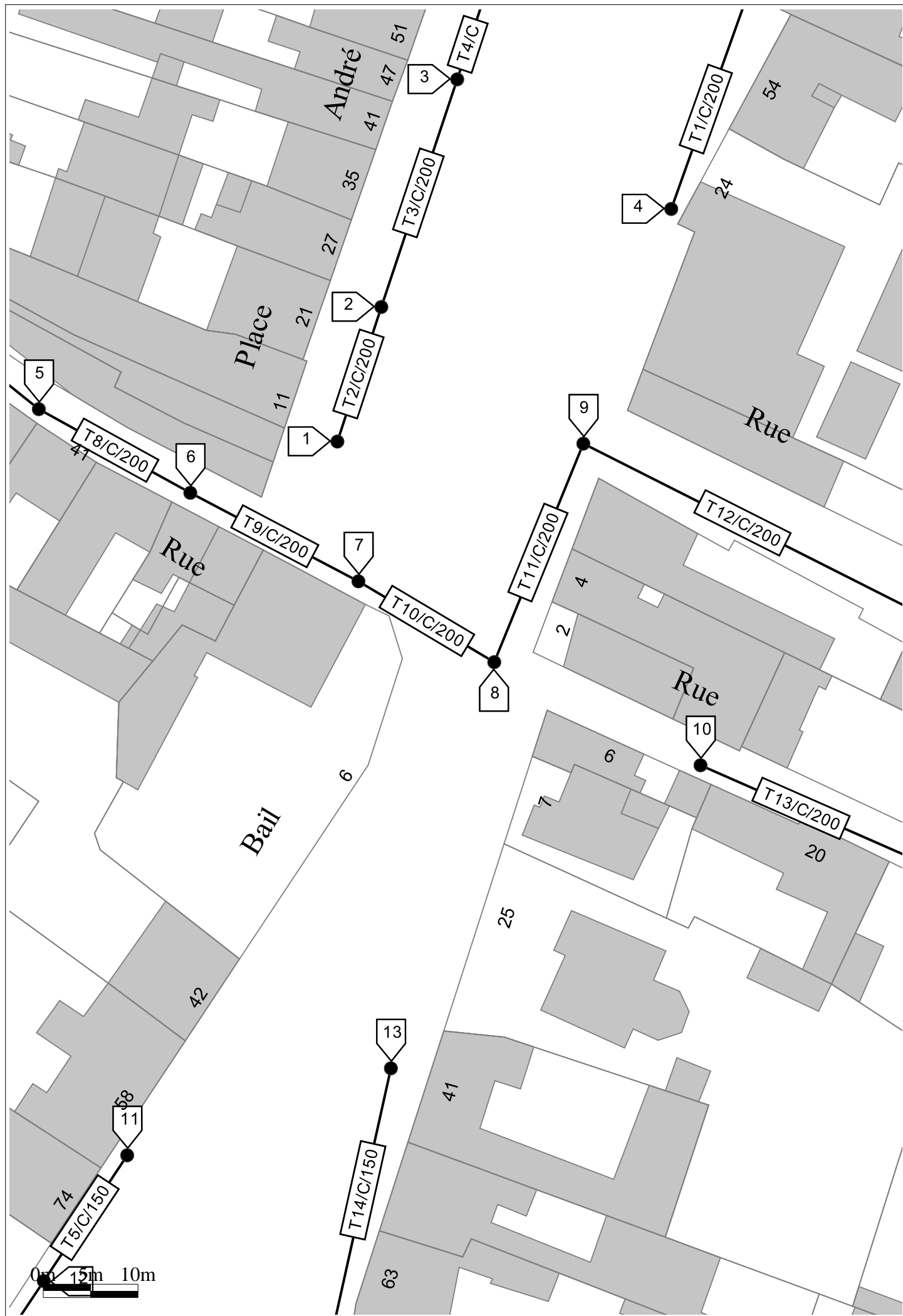


TABLE DE REFERENCEMENT DES TRONCONS

INDEX	Etiquettes	Classe	Diamètre mm	Longueur m	Prof. mini m	Type	Matériau	Dernière modif.	Adresse
T1	T1/C/200	C	200	25.50	Inconnu	Eaux usées	Inconnu	17/01/2017	RESSONS-SUR-MATZ,RUE JEHAN LEFEVRE
T2	T2/C/200	C	200	14.88	Inconnu	Eaux usées	Inconnu	07/06/2017	RESSONS-SUR-MATZ,PLACE ANDRE LEGER
T3	T3/C/200	C	200	25.23	Inconnu	Eaux usées	Inconnu	07/06/2017	RESSONS-SUR-MATZ,PLACE ANDRE LEGER
T4	T4/C/200	C	200	13.76	Inconnu	Eaux usées	Inconnu	07/06/2017	RESSONS-SUR-MATZ,PLACE ANDRE LEGER
T5	T5/C/150	C	150	15.88	Inconnu	Eaux usées	Amiante ciment	17/01/2017	RESSONS-SUR-MATZ,PLACE DU BAIL
T6	T6/C/150	C	150	16.48	Inconnu	Eaux usées	Amiante ciment	17/01/2017	RESSONS-SUR-MATZ,PLACE DU BAIL
T7	T7/C/200	C	200	32.13	Inconnu	Eaux usées	Inconnu	07/06/2017	RESSONS-SUR-MATZ,RUE DE L'AMIRAL
T8	T8/C/200	C	200	18.24	Inconnu	Eaux usées	Inconnu	07/06/2017	RESSONS-SUR-MATZ,RUE DE L'AMIRAL
T9	T9/C/200	C	200	20.02	Inconnu	Eaux usées	Inconnu	07/06/2017	RESSONS-SUR-MATZ,RUE DE L'AMIRAL
T10	T10/C/200	C	200	16.66	Inconnu	Eaux usées	Inconnu	07/06/2017	RESSONS-SUR-MATZ,RUE DE BELLOY
T11	T11/C/200	C	200	24.82	Inconnu	Eaux usées	Inconnu	17/01/2017	RESSONS-SUR-MATZ,RUE DE BELLOY
T12	T12/C/200	C	200	71.31	Inconnu	Eaux usées	Inconnu	17/01/2017	RESSONS-SUR-MATZ,RUE DES ECOLES
T13	T13/C/200	C	200	30.59	Inconnu	Eaux usées	Amiante ciment	17/01/2017	RESSONS-SUR-MATZ,RUE DE BELLOY
T14	T14/C/150	C	150	43.20	Inconnu	Eaux usées	Amiante ciment	17/01/2017	RESSONS-SUR-MATZ,PLACE DU BAIL

TABLE DE REFERENCEMENT DES REPERES RESEAU

SYMBOLOGIE= 

Point	Classe	X	Y	Z	Date	Société	Certification	Personne	Matériel	N° Série	Valeur d'incertitude
1	C	681529.39	6937911.48	Inconnu	07/06/2017	LDE	Non	SIG/LDE	-	-	-
2	C	681534.07	6937925.61	Inconnu	07/06/2017	LDE	Non	SIG/LDE	-	-	-
3	C	681542.15	6937949.51	Inconnu	07/06/2017	LDE	Non	SIG/LDE	-	-	-
4	C	681564.68	6937935.81	Inconnu	17/01/2017	LDE	Non	SIG/LDE	-	-	-
5	C	681497.91	6937914.99	Inconnu	07/06/2017	LDE	Non	SIG/LDE	-	-	-
6	C	681513.86	6937906.14	Inconnu	07/06/2017	LDE	Non	SIG/LDE	-	-	-
7	C	681531.56	6937896.78	Inconnu	07/06/2017	LDE	Non	SIG/LDE	-	-	-
8	C	681545.86	6937888.24	Inconnu	07/06/2017	LDE	Non	SIG/LDE	-	-	-
9	C	681555.33	6937911.18	Inconnu	17/01/2017	LDE	Non	SIG/LDE	-	-	-
10	C	681567.58	6937877.33	Inconnu	17/01/2017	LDE	Non	SIG/LDE	-	-	-
11	C	681506.98	6937836.53	Inconnu	17/01/2017	LDE	Non	SIG/LDE	-	-	-
12	C	681498.14	6937823.34	Inconnu	17/01/2017	LDE	Non	SIG/LDE	-	-	-
13	C	681534.82	6937845.58	Inconnu	17/01/2017	LDE	Non	SIG/LDE	-	-	-

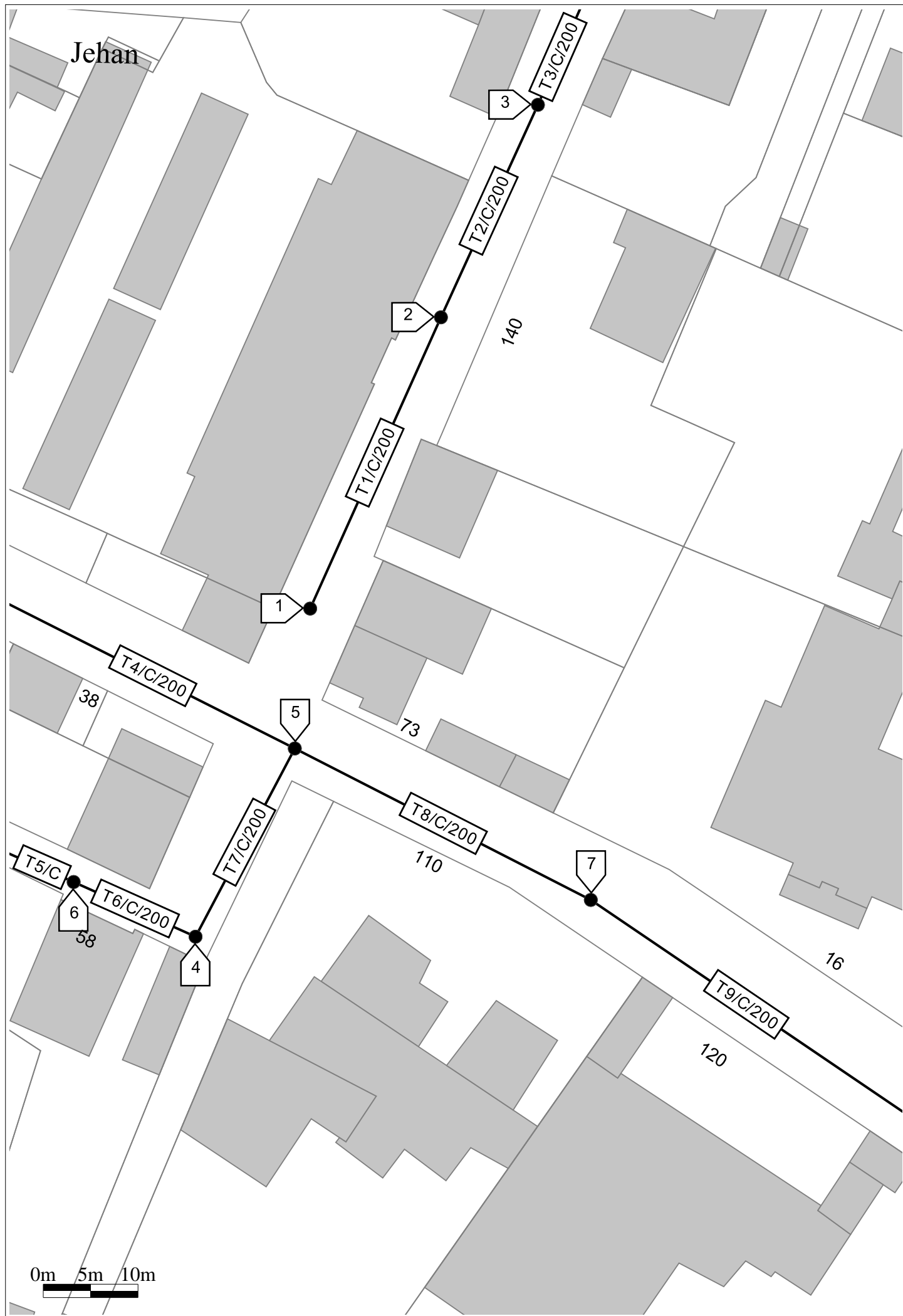


TABLE DE REFERENCEMENT DES TRONCONS

INDEX	Etiquettes	Classe	Diamètre mm	Longueur m	Prof. mini m	Type	Matériau	Dernière modif.	Adresse
T1	T1/C/200	C	200	33.58	Inconnu	Eaux usées	Inconnu	17/01/2017	RESSONS-SUR-MATZ,RUE DE BELLOY
T2	T2/C/200	C	200	24.56	Inconnu	Eaux usées	Inconnu	17/01/2017	RESSONS-SUR-MATZ,RUE DE BELLOY
T3	T3/C/200	C	200	15.89	Inconnu	Eaux usées	Inconnu	17/01/2017	RESSONS-SUR-MATZ,RUE DE BELLOY
T4	T4/C/200	C	200	71.31	Inconnu	Eaux usées	Inconnu	17/01/2017	RESSONS-SUR-MATZ,RUE DES ECOLES
T5	T5/C/200	C	200	30.59	Inconnu	Eaux usées	Amiante ciment	17/01/2017	RESSONS-SUR-MATZ,RUE DE BELLOY
T6	T6/C/200	C	200	14.09	Inconnu	Eaux usées	Amiante ciment	17/01/2017	RESSONS-SUR-MATZ,RUE DE BELLOY
T7	T7/C/200	C	200	22.38	Inconnu	Eaux usées	Amiante ciment	17/01/2017	RESSONS-SUR-MATZ,RUE DE BELLOY
T8	T8/C/200	C	200	35.05	Inconnu	Eaux usées	Inconnu	17/01/2017	RESSONS-SUR-MATZ,RUE DES ECOLES
T9	T9/C/200	C	200	65.62	Inconnu	Eaux usées	Inconnu	17/01/2017	RESSONS-SUR-MATZ,RUE DES ECOLES

TABLE DE REFERENCEMENT DES REPERES RESEAU

SYMBOLOGIE= 

Point	Classe	X	Y	Z	Date	Société	Certification	Personne	Matériel	N° Série	Valeur d'incertitude
1	C	681620.60	6937893.63	Inconnu	17/01/2017	LDE	Non	SIG/LDE	-	-	-
2	C	681634.49	6937924.20	Inconnu	17/01/2017	LDE	Non	SIG/LDE	-	-	-
3	C	681644.79	6937946.50	Inconnu	17/01/2017	LDE	Non	SIG/LDE	-	-	-
4	C	681608.40	6937859.18	Inconnu	17/01/2017	LDE	Non	SIG/LDE	-	-	-
5	C	681618.93	6937878.93	Inconnu	17/01/2017	LDE	Non	SIG/LDE	-	-	-
6	C	681595.56	6937864.97	Inconnu	17/01/2017	LDE	Non	SIG/LDE	-	-	-
7	C	681650.10	6937862.91	Inconnu	17/01/2017	LDE	Non	SIG/LDE	-	-	-